

Familienmountain - Bike Tour

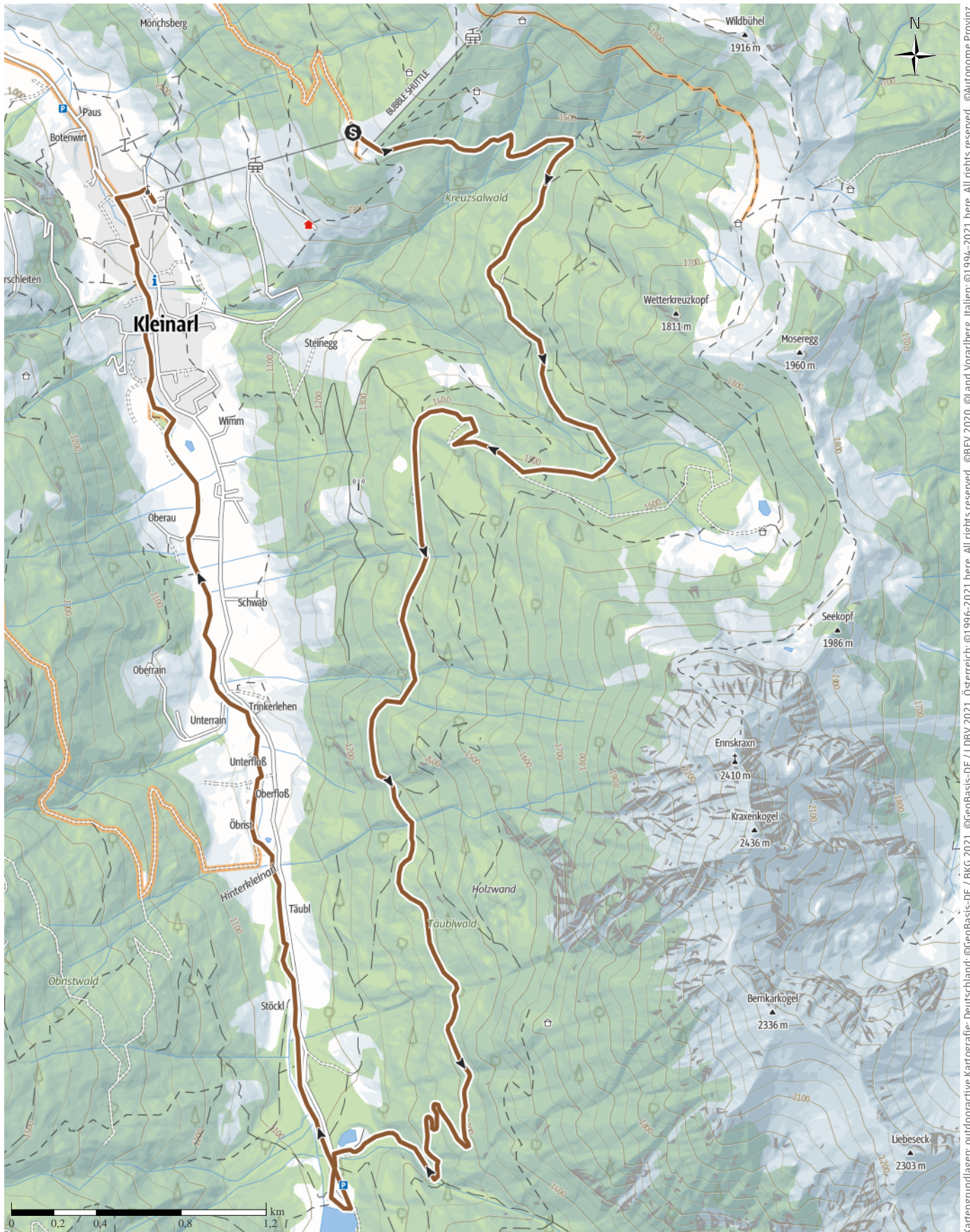
↔ 15,8 km

🕒 2:00 h

▲ 211 m

▼ 645 m

Schwierigkeit leicht



Kartengrundlagen: outdooractive Kartografie; Deutschland: ©GeoBasis-DE / LDBV 2021, ©GeoBasis-DE / BKG 2021, ©GeoBasis-DE / LDBV 2021, Österreich: ©1996-2021 here, All rights reserved, ©BBE 2020, ©Land Vorarlberg, Italien: ©1994-2021 here, All rights reserved, ©Autonome Provinz Bozen – Südtirol – Abteilung Natur, Landschaft und Raumentwicklung, © Cartago S.R.L. Kartengrundlagen: outdooractive Kartografie; ©OpenStreetMap (www.openstreetmap.org)

Familienmountain - Bike Tour

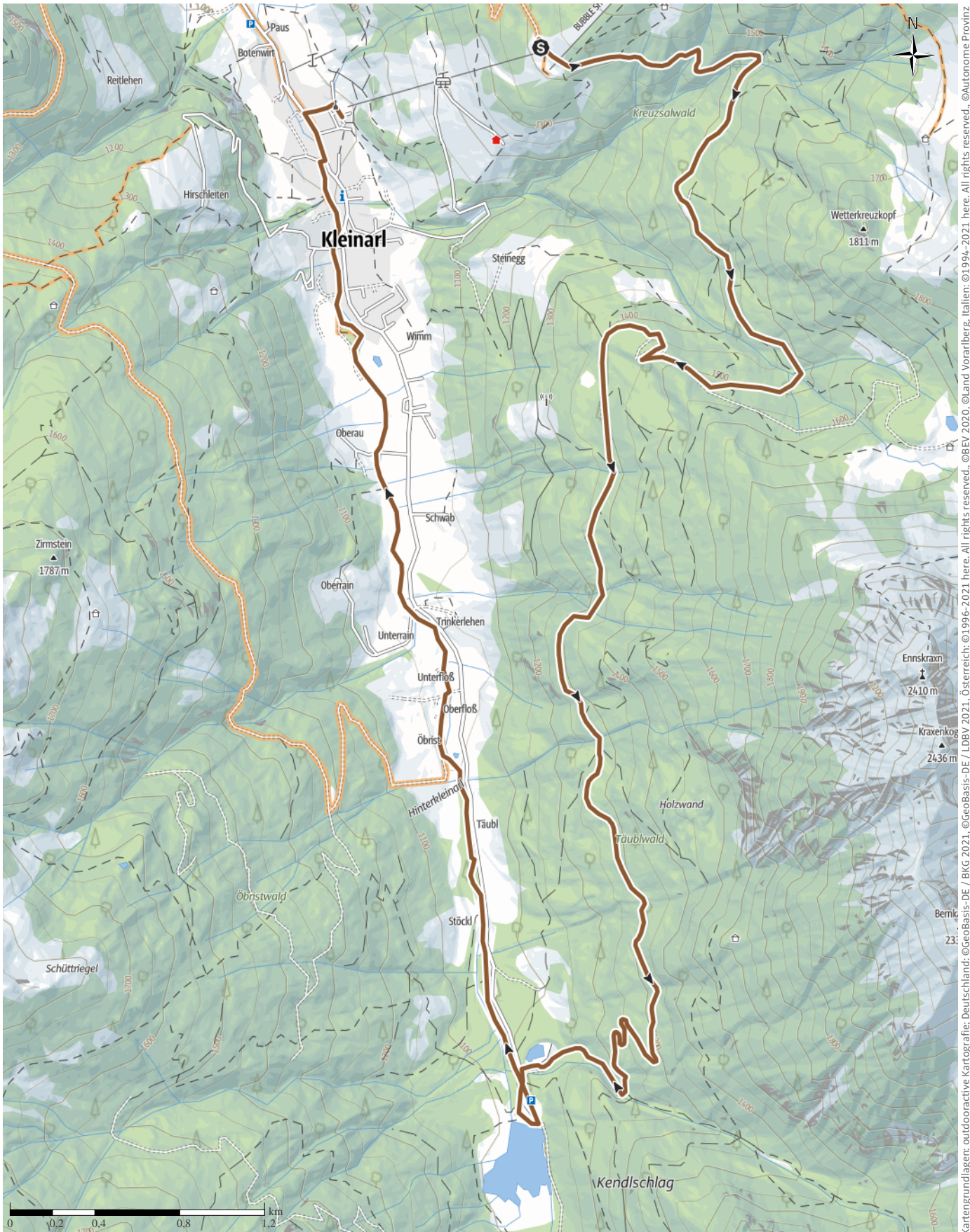
↔ 15,8 km

🕒 2:00 h

▲ 211 m

▼ 645 m

Schwierigkeit leicht



Kartengrundlagen: outdooractive Kartografie; Deutschland: ©GeoBasis-DE / BKG 2021, ©GeoBasis-DE / LDBV 2021, Österreich: ©1996-2021 here. All rights reserved. ©BBE 2020, ©Land Vorarlberg, Italien: ©1994-2021 here. All rights reserved. ©Autonome Provinz Bozen – Südtirol – Abteilung Natur, Landschaft und Raumentwicklung, © Cartago S.R.L. Kartengrundlagen: outdooractive Kartografie; ©OpenStreetMap (www.openstreetmap.org)

Familienmountain - Bike Tour

↔ 15,8 km

🕒 2:00 h

▲ 211 m

▼ 645 m

Schwierigkeit leicht



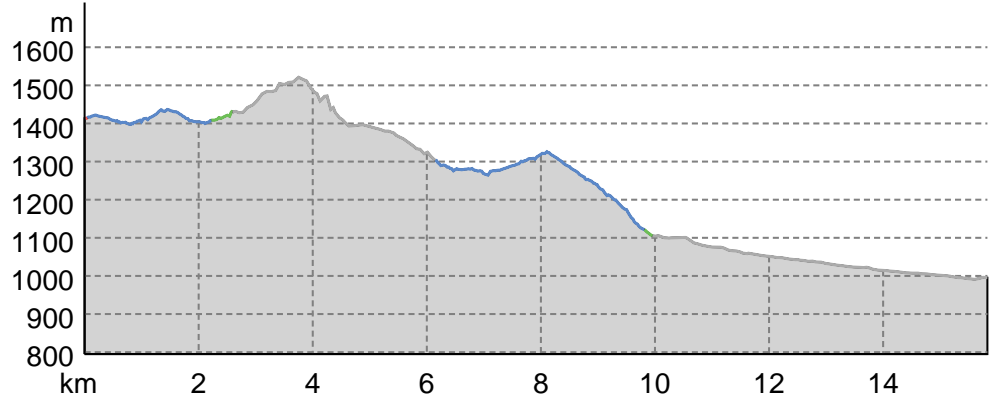
Kartengrundlagen: outdooractive Kartografie; Deutschland: ©GeoBasis-DE / LDBV 2021, ©GeoBasis-DE / BKG 2021, ©BBEV 2020, ©Land Vorarlberg, Italien: ©1994-2021 here. All rights reserved. ©Autonome Provinz Bozen – Südtirol – Abteilung Natur, Landschaft und Raumentwicklung, ©Cartago S.R.L. Kartengrundlagen: outdooractive Kartografie; ©OpenStreetMap (www.openstreetmap.org)

Familienmountain - Bike Tour

Wegart

Schotterweg	5,8 km
Weg	0,5 km
Pfad	0 km
Unbekannt	9,4 km

Höhenprofil



Tourdaten

Mountainbike

Strecke	↔	15,8 km
Dauer	🕒	2:00 h
Aufstieg	⬆️	211 m
Abstieg	⬇️	645 m

Schwierigkeit	leicht
Kondition	●●●●●●
Technik	S0 / 2
Höhenlage	1.521 m 991 m

Beste Jahreszeit

JAN	FEB	MÄR
APR	MAI	JUN
JUL	AUG	SEP
OKT	NOV	DEZ

Bewertungen

Autoren	●●●●●
Erlebnis	●●●●●
Landschaft	●●●●●

Weitere Tourdaten

Eigenschaften

faunistische Highlights botanische Highlights

Bergbahnauf/-abstieg

Auszeichnungen

- 🔄 Rundtour
- 🍴 Einkehrmöglichkeit
- 👨‍👩‍👧 familienfreundlich



Quelle
Wagrain-Kleinarl Tourismus
 Markt 14
 5602 Wagrain
 Telefon +43 (0) 6413 / 8448
 Fax +43 (0) 6413 / 8449
 info@wagrain-kleinarl.at
<http://www.wagrain-kleinarl.at/>



Agnes Moser

Aktualisierung: 15.06.2021

Champion Berg - Täublwald - Champion Tal

Unsere Tour führt nun sehr kurvenreich weiter, in wechselnden Auf und Abs durchquert man die Wälder am Fuße der Ennskraxn. Am Talschluss gelangen wir hinunter zum Jägersee, einem idyllisch gelegenen Bergsee, an welchem auf alle Fälle eine längere Pause eingeplant werden sollte. Um sich an der einzigartigen Natur um den See zu erfreuen, oder aber auch um lokale Spezialitäten beim Gasthaus Jägersee zu genießen, Gründe dafür gibt es jedenfalls genug. Die letzten Kilometer zurück nach Kleinarl legen wir ganz gemütlich, leicht bergab entlang der Kleinarler Ache

Familienmountain - Bike Tour

zurück.

Wegbeschreibung

Start der Tour

Champion Shuttle Berg

Koordinaten:

DG: 47.284388, 13.331864

GMS: 47°17'03.8"N 13°19'54.7"E

UTM: 33T 373854 5238117

w3w: ///zwerg.wundervoll.wille

Ende der Tour

Champion Shuttle Tal

Tour zum Mitnehmen für iPhone und Android



QR-Code scannen und diese Tour offline speichern, mit Freunden teilen und mehr ...